

荒川区高潮浸水ハザードマップ

このハザードマップは、東京都が作成した「東京都高潮浸水想定区域図※」をもとに、高潮の影響に伴う石神井川の氾濫が発生した場合に想定される区内における「浸水の深さ」や「避難場所」等を示したものです。万一の場合に備えて、日頃からこの地図を活用し、避難場所や情報の収集方法を確認しておきましょう。

※「東京都高潮浸水想定区域図」は、以下の東京都ホームページから確認できます。
<https://www.kouwan.metro.tokyo.lg.jp/yakuwari/takashio/shinsuisoutei.html>

【前提となる台風の規模】

- ・中心気圧：910ha (日本に上陸した既往最大規模の台風である室戸台風級)
- ・移動速度：73km/h
- ・台風の経路：東京湾に最大の高潮を発生させるような経路

避難について

この浸水が発生する恐れのある場合には、荒川の氾濫が発生する危険性が高いことから、区は、最も被害規模が大きい荒川の氾濫を想定した災害対応(避難場所の開設、避難情報の発令等)を行います。区民の皆様におかれましても、区が発信する情報に基づき、「**荒川区防災地図(水害版)**」に従った**避難行動をとってください**(右の二次元バーコードからも「荒川区防災地図(水害版)」を確認できます)。



情報の収集方法

荒川区防災アプリ

区が発令する避難情報や防災行政無線の放送内容、区内の被害状況、避難場所の開設情報や混雑状況等をリアルタイムで確認することができます。

ダウンロードはこちらの二次元コードから
 ※無料でダウンロードできます。

または、アプリストアで検索

荒川区 防災 検索



荒川区メールマガジン

メールマガジンの事前登録をしておくことで、区が発令する避難情報等を取得できます。

登録方法 荒川区メールマガジン「t-arakawa@sg-p.jp」へ空メールを送信して登録してください。

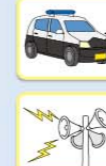
テレビのデータ放送

テレビリモコンの@ボタンを押すと表示されるデータ放送により、区の避難情報や避難場所の開設情報等を確認できます。



音声による放送

防災行政無線や安全・安心パトロールカーにより、区が発令する避難情報を、音声により放送します。



荒川区ホームページ、荒川区公式X(旧ツイッター)・フェイスブック、LINE

区が発令する避難情報や避難場所の開設情報等を確認できます。



登録方法

LINEのホーム画面で、「@arakawaku」と検索、または上の二次元コードを読み取ってください。

ケーブルテレビ「マイチャンネルあらかわ」(11ch)

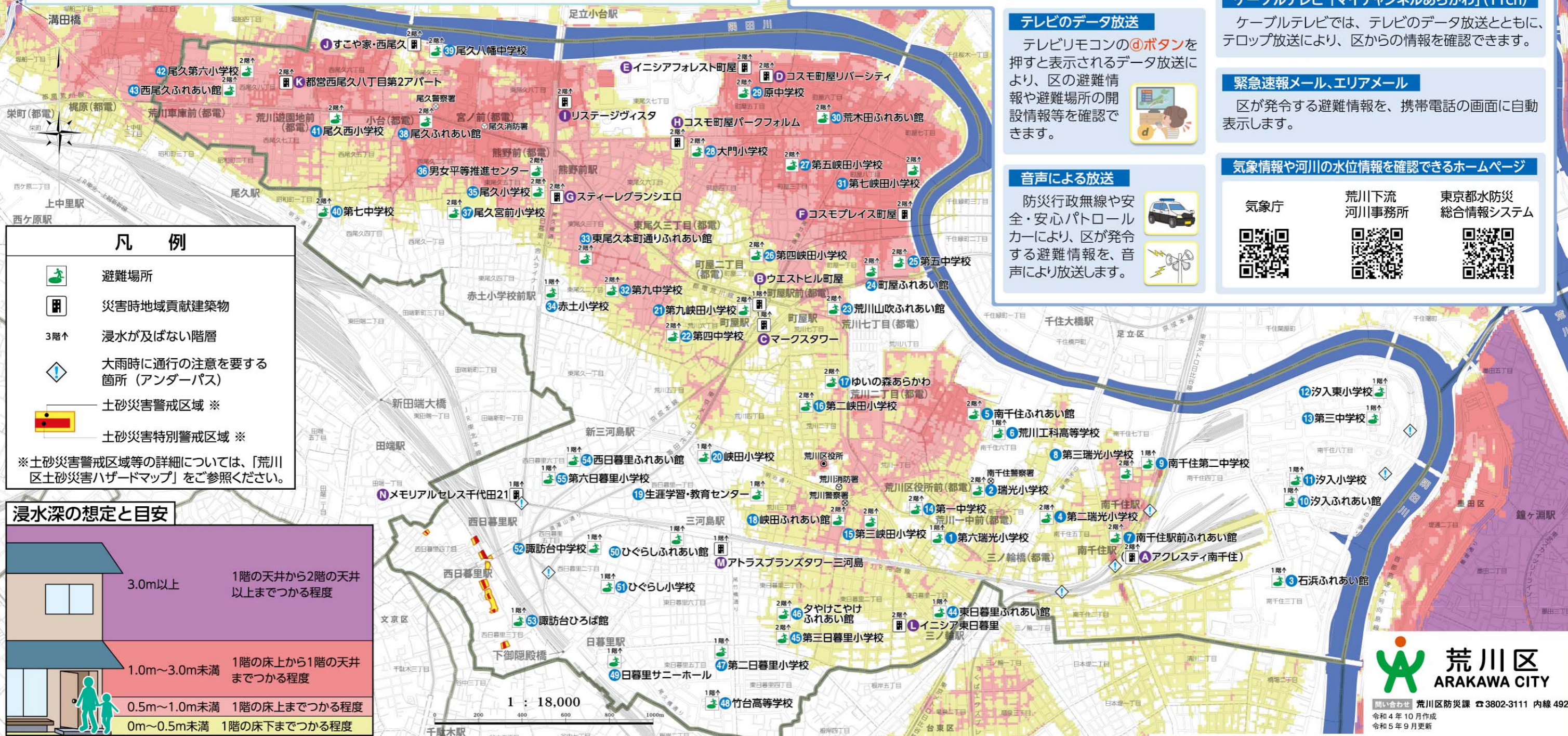
ケーブルテレビでは、テレビのデータ放送とともに、テロップ放送により、区からの情報を確認できます。

緊急速報メール、エリアメール

区が発令する避難情報を、携帯電話の画面に自動表示します。

気象情報や河川の水位情報を確認できるホームページ

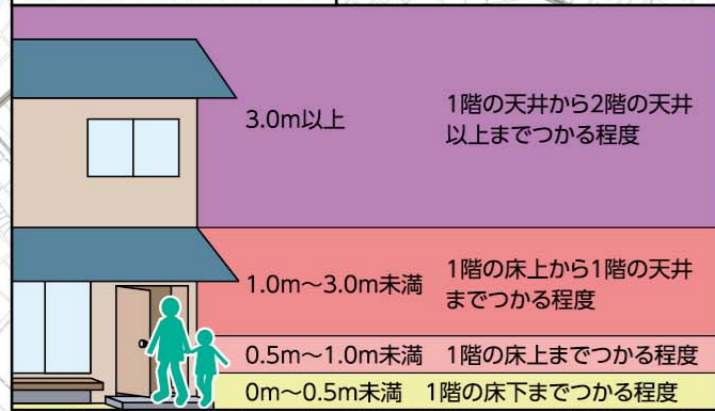
気象庁	荒川下流河川事務所	東京都水防災総合情報システム



凡例

- 避難場所
- 災害時地域貢献建築物
- 3階以上 浸水が及ばない階層
- 大雨時に通行の注意を要する箇所(アンダーパス)
- 土砂災害警戒区域 ※
- 土砂災害特別警戒区域 ※

浸水深の想定と目安



1 : 18,000



問い合わせ 荒川区防災課 ☎3802-3111 内線 492
 令和4年10月作成
 令和5年9月更新

【測量法に基づく国土地理院長承継(使用) R 2.H16 561】 この地図は、ユニバーサルデザインに配慮して作成しています。 地図製図 (株)中央ジオマックス