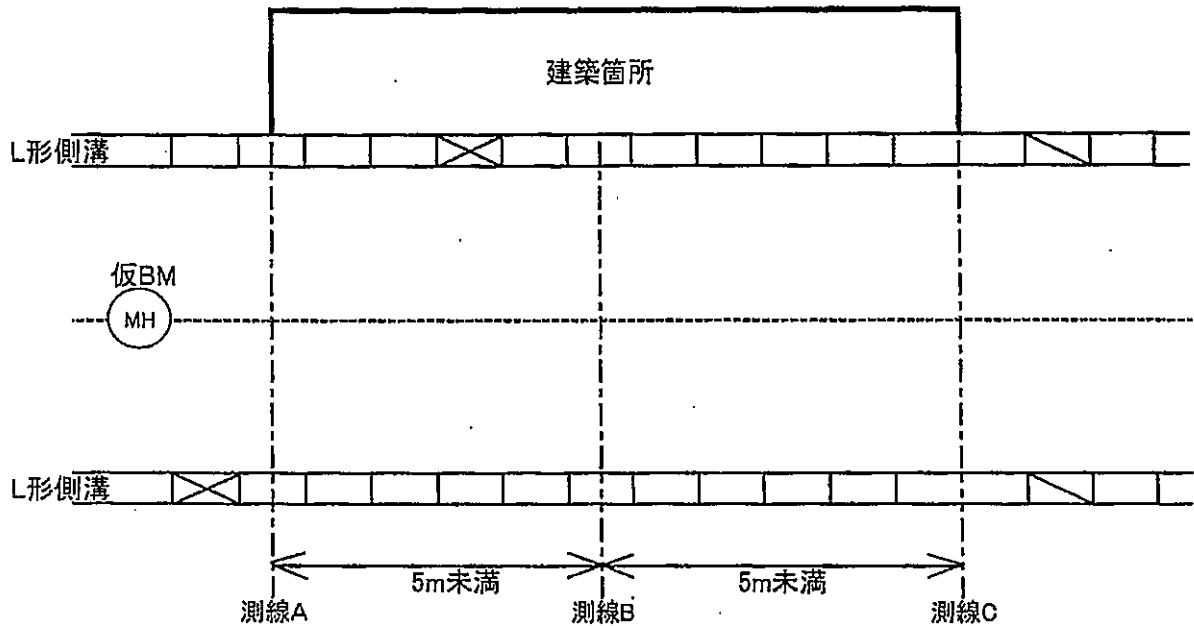


# 沿道掘削工事における道路高低測量基本測点を決めるには

## 1. 全面道路にL形溝がある場合の測点

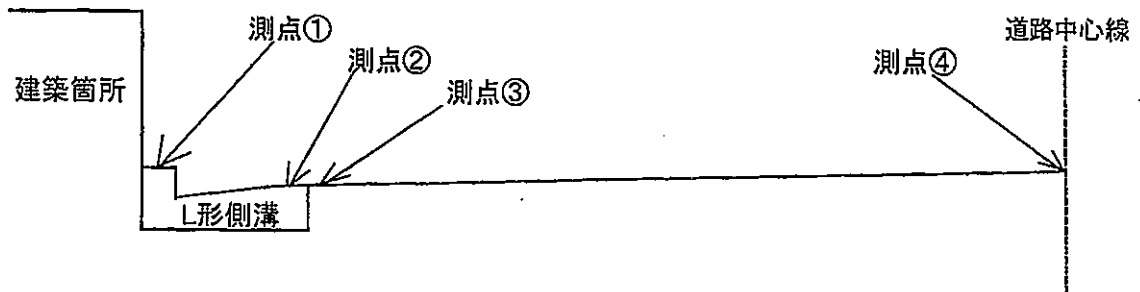
### ○ 道路高低測線位置図(平面図)

- ・ 下水人孔等の不動点を仮BMとして、5m未満に1箇所を基本として測点を決めて下さい。
- ・ L形溝及び道路勾配に変化点がある場合は、上記の他に測点として下さい。



### ○ 各測点における道路高低測線位置図(断面図)

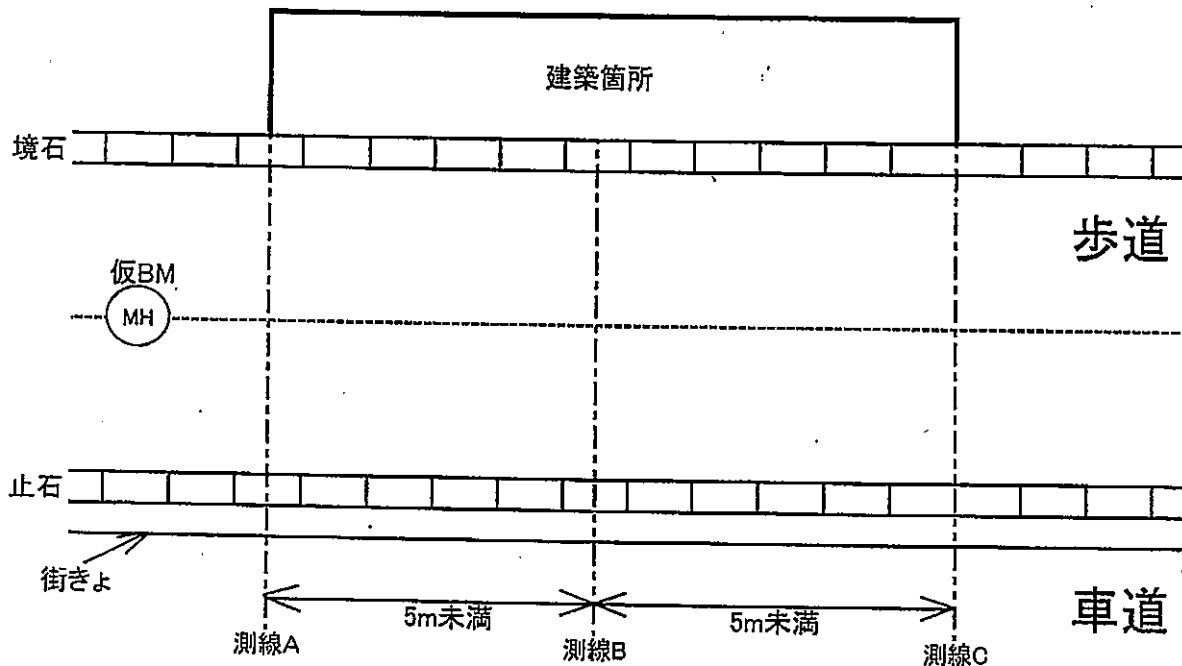
- ・ 下図の測点を原則としますが、この他に落ち込み等がある場合は、測点をとって測量して下さい。



## 2. 全面道路に歩道がある場合の測点

### ○ 道路高低測線位置図(平面図)

- ・ 下水人孔等の不動点を仮BMとして、5m未満に1箇所を基本として測点を決めて下さい。
- ・ L形溝及び道路勾配に変化点がある場合は、上記の他に測点として下さい。



### ○ 各測点における道路高低測線位置図(断面図)

- ・ 下図の測点を原則としますが、この他に落ち込み等がある場合は、測点をとって測量して下さい。

