

土地境界確定申請書

荒川区長 殿

土地所有者（共有の場合は別記第2号様式により全員とする）

受 付 印

住 所

氏 名

実印

電 話 ()

実務取扱者

住 所

氏 名

印

電 話 ()

私所有の下記土地と隣接する道路等の区有地との境界（地図朱線の箇所）について、確定のうえ土地境界図を取り交わしたいので関係書類を添えて申請します。

記

1 土地の所在・地番 荒川区 丁目 番

2 提出書類

- (1) 印鑑証明書
- (2) 資格証明書（法人の場合）
- (3) 相続を証明する書面（相続人による申請の場合 別紙2, 3）
- (4) 登記事項証明書（所有権に関する事項が記載されているもの）
- (5) 地図（公図）写
- (6) 現地案内図
- (7) 土地所有者調書
- (8) その他区長が必要と認める書類

各1通

注 意 * 道路等の区有地であることを確認のうえ、申請してください。
* 既に境界確定している箇所は、改めて境界確定を行う必要がありませんので、事前に境界確定の有無を調査のうえ、申請してください。

土 地 調 書

資料記入欄

<input type="checkbox"/> 土地境界図		<input type="checkbox"/> その他(参考となる地積測量図等)	
公 共 物	法定公共物	道 路 認定路線番号 (第・荒 号) (第・荒 号) 管 理 通 路 管理通路番号 (— 号)	
	法定外公共物	道 路 ・ 水 路	
申 請 目 的			
1 登記関係 (分筆・地積更正等)	2 建築確認申請	3 開発許可申請	4 物 納
5 売 買	6 財産保全	7 贈 与	8 区有地の払い下げ
9 その他 ()			

印

鑑

証

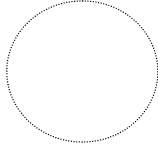
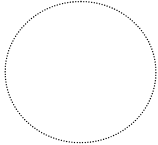
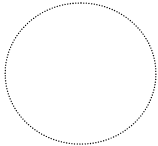
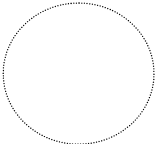
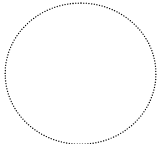
明

書

添

付

共有者名

のりしろ 申請書の裏面に ノリづけ	土地所有者 住所名 氏名 (電話)	—	—	
	土地所有者 住所名 氏名 (電話)	—	—	
	土地所有者 住所名 氏名 (電話)	—	—	
	土地所有者 住所名 氏名 (電話)	—	—	
	土地所有者 住所名 氏名 (電話)	—	—	

委 任 状

荒 川 区 長 殿

委 任 者

住 所

氏 名

実印

電 話 ()

私は、下記の者を代理人と定め、下記の権限を委任します。

記

(代 理 人)

住 所

氏 名

(委任事項)

私が所有する土地と道路等の区有地との境界確定のための申請及び現地立会い並びに

境界承認に関する一切の権限

(土地所在・地番)

荒川区

丁目

番

実務取扱者変更届

荒川区長 殿

土地所有者（申請者）

住 所

氏 名

実印

電 話 （ ）

年 月 日に下記の申請をして現在進行中ですが、このたび、実務取扱者を下記のとおり変更します。

前実務取扱者で申請した事項について、引き続き処理事務手続きをお願いいたします。

記

1 土地所在・地番 荒川区 丁目 番

2 前実務取扱者

住 所

氏 名

電 話 （ ）

新実務取扱者

住 所

氏 名

印

電 話 （ ）

年 月 日

合 意 書

荒 川 区 長 殿

土地所有者

住 所

氏 名

実印

電 話 ()

私が所有する下記土地と、隣接する道路等の区有地との境界については、別紙図面に表示のとおり合意します。

記

1 土地所在・地番 荒川区 丁目 番

2 立会年月日 年 月 日

3 合意年月日 年 月 日

（注意）別紙図面と契印をお願いします。

年 月 日

境界確定申請取下げ書

荒川区長 殿

土地所有者

住 所

氏 名

実印

電 話 ()

年 月 日付で提出しました、私の所有する下記土地と、これに隣接する

道路等の区有地との土地境界確定申請については、都合により取り下げます。

記

土地所在・地番 荒川区 丁目 番

土地所有者変更届

荒川区長 殿

土地所有者

住 所

氏 名

実印

電 話 ()

このたび、下記土地の所有権を取得しましたので、前土地所有者が申請した事項について、引き続き処理事務手続きをお願いいたします。

記

- 1 土地所在・地番 荒川区 丁目 番
- 2 前土地所有者
- 3 所有権変更 年 月 日
登記年月日
- 4 添付書類 ①印鑑証明書
②資格証明書（法人の場合）
③登記事項証明書
④公図写し