

## アンケート調査結果について

期 間：2018年3月2日（金）～3月16日（金） **調査対象地区**

エリア：東尾久4丁目  
西尾久1丁目の一部

対象者：上記地区内にお住まいの方、  
土地・建物をお持ちの方

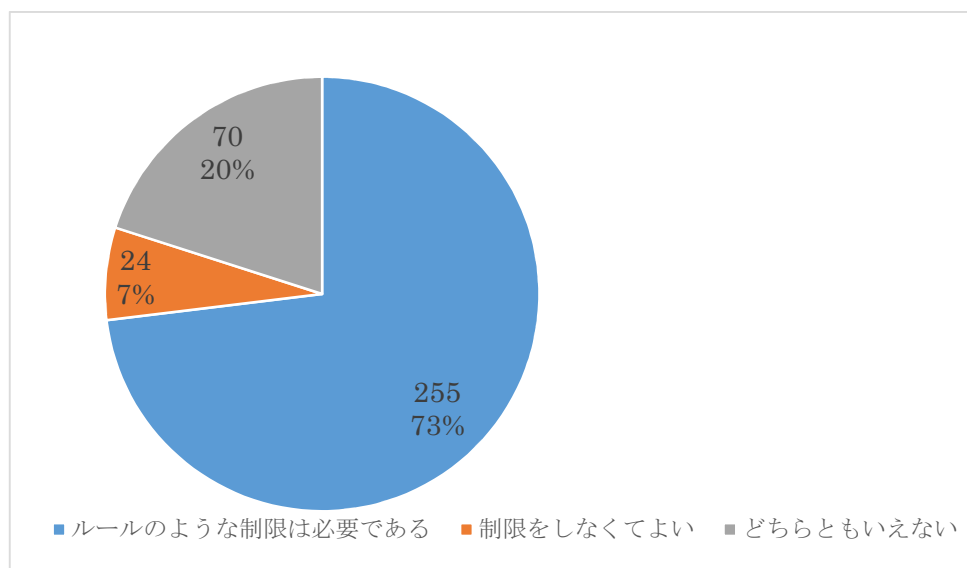
目 的：災害に強いまちづくりに取り組んでいる尾久地区を対象に、さらなる安全を目指し、まちづくりのルール（地区計画）の導入を検討するため、アンケート調査を実施。



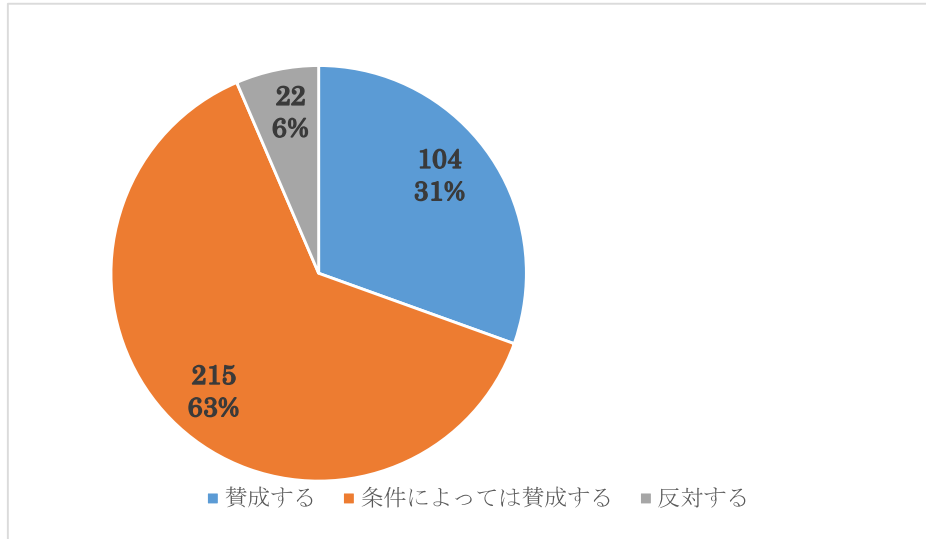
配布数：2883  
回答数：356  
回答率：12.3%

### ①ルール1：建物位置の制限

A. 建物や工作物の設置位置を制限することについて、どのようにお考えですか。

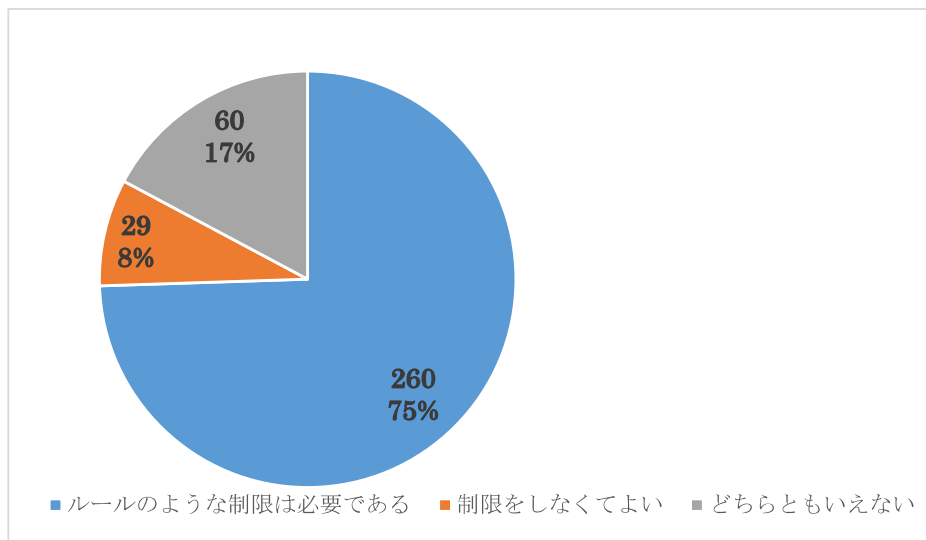


B. あなたの所有する土地や建物が面する道路の沿道で、上記のような建物位置の制限を行う場合、どのようにお考えですか。



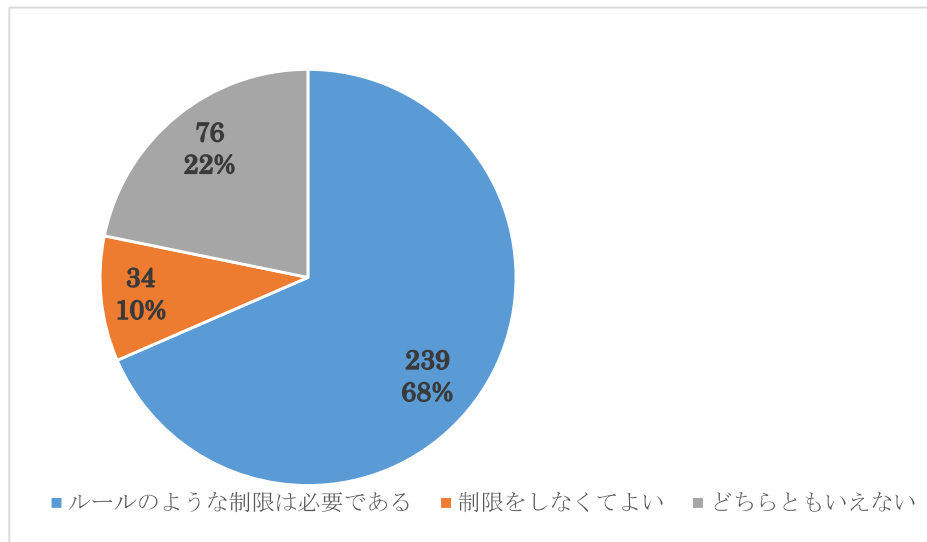
②ルール2：ブロック塀の制限

A. 道路沿いにはブロック塀の設置を制限し、生垣やフェンスにすることについてどのようにお考えですか。

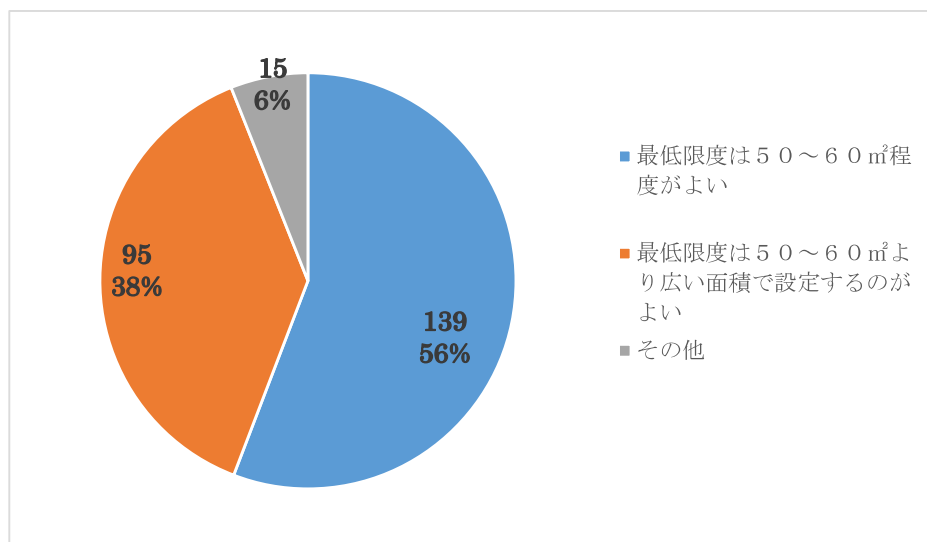


③ルール3：敷地の最低限度

A. 敷地を分割して建物を建てる際、敷地の大きさに最低限度を設けることについて、どのようにお考えですか。

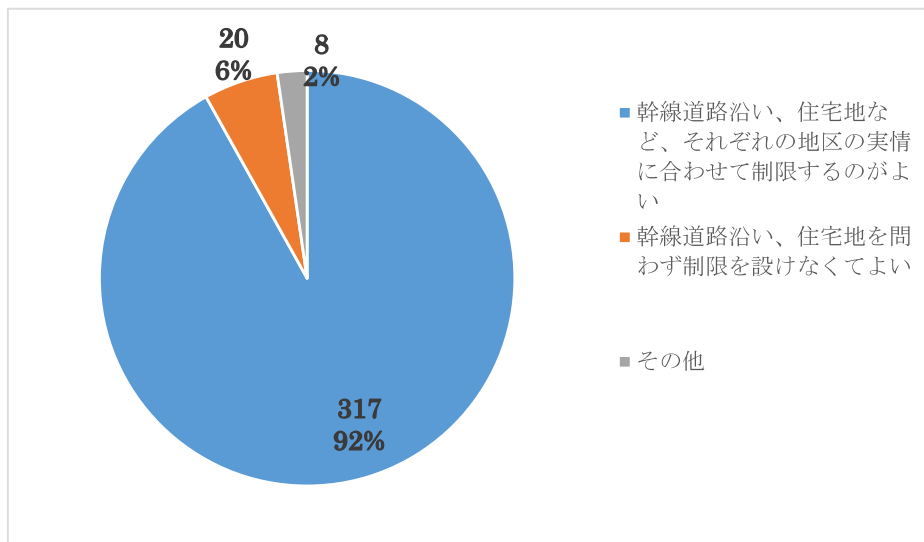


B. ③-Aで「1」を選択された方におたずねします。敷地面積の最低限度についてどの程度がよいとお考えですか。なお、本地区は50～60㎡程度の敷地が最多となっています。



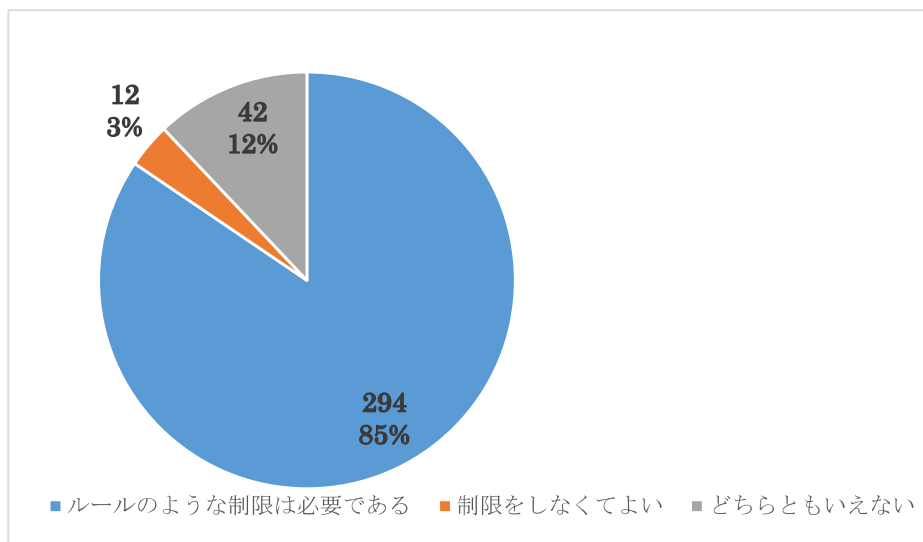
④ルール4：建物の高さの制限

A. 建物の高さを制限することについて、どのようにお考えですか。

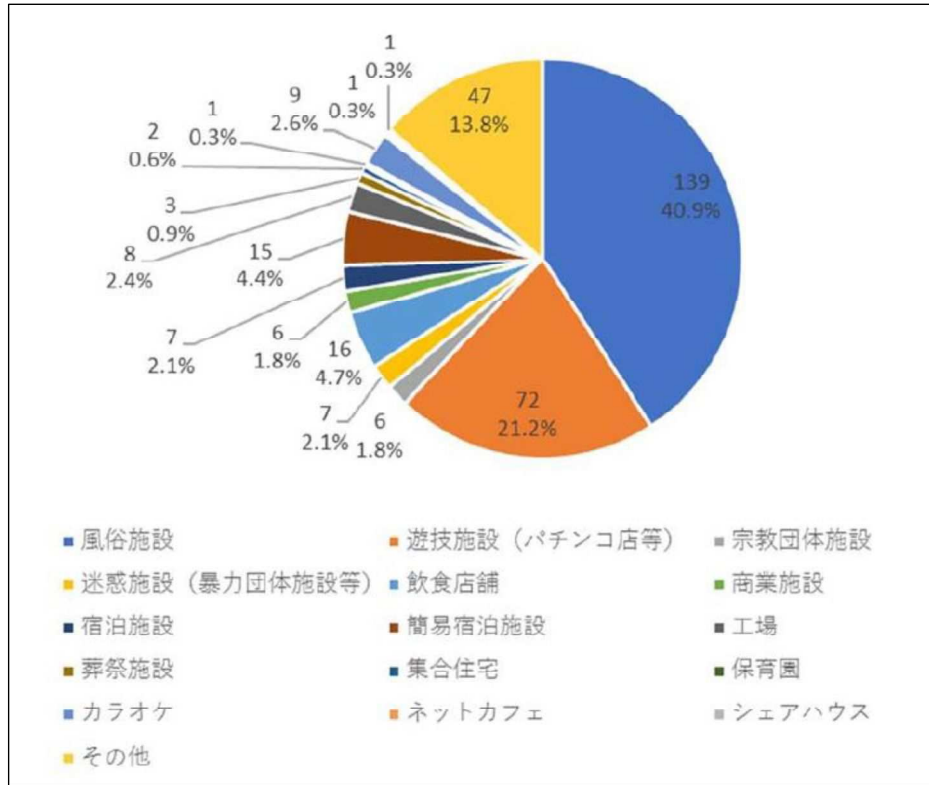


⑤ルール5：建物用途の制限

A. 建物の用途（使いみち）を制限することについて、どのようにお考えですか。

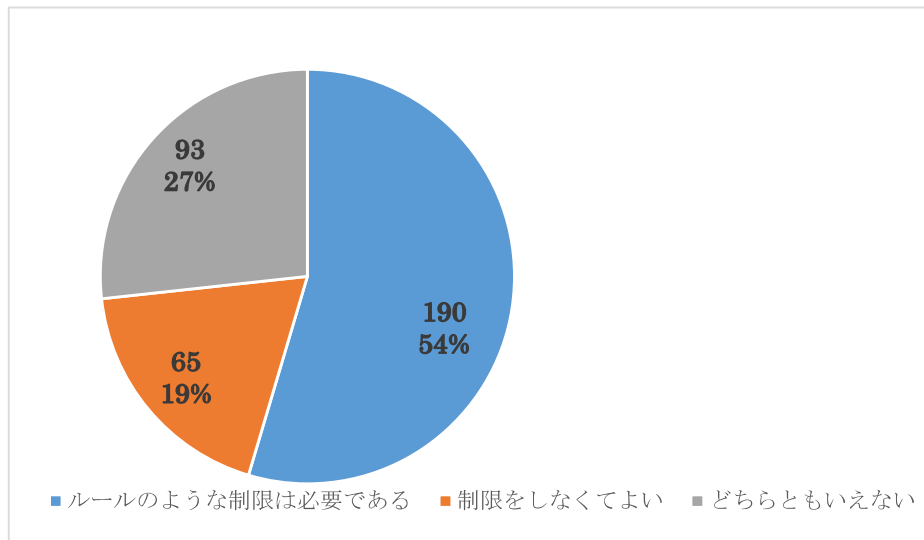


B. ⑤-Aで「1」を選択された方におたずねします。 どのような建物の用途を制限するのがよいとお考えですか。 ※具体的にご記入ください



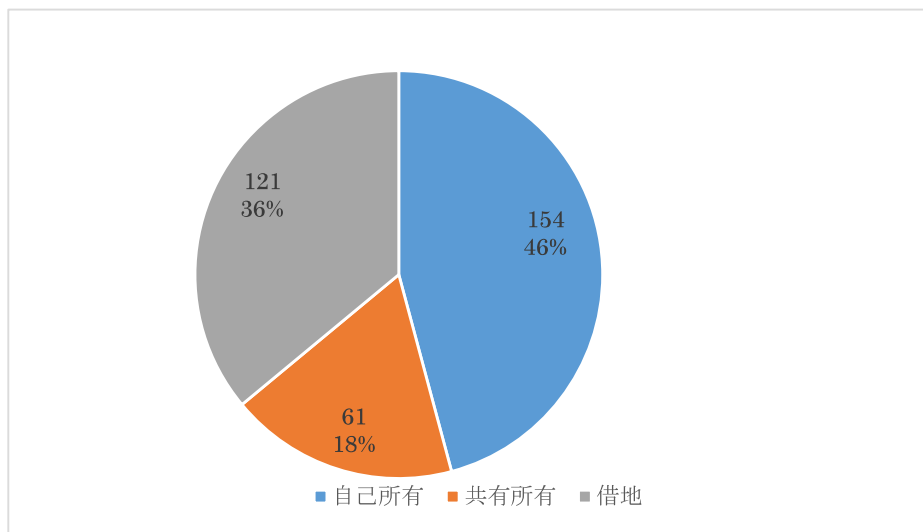
⑥ルール6：建物の色彩・意匠の制限」

A. 建物の屋根・外壁の色や広告物の設置について制限することについて、どのようにお考えですか。



## お住まいについて

### ①土地について



### ②お住まいについて

