


区 道 用



捨印

道路敷地無償使用承諾書

令和 年 月 日


荒 川 区 長 殿

〒

住 所

土地所有者 フリ氏 カナ名

電話番号 ()




実印

〒

住 所

借地権者 フリ氏 カナ名

電話番号 ()



実印

荒川区細街路拡幅整備要綱の規定に基づき、後退用地等の下記私所有の土地を、
区が道路として拡幅整備し、区道区域に編入して無償使用することを承諾します。

記

1 建 築 主 〒

住 所

フリ氏 カナ名

電話番号 ()

2 土地の地名地番

荒川区

丁目

番地

3 後退用地面積

m²

4 添付書類

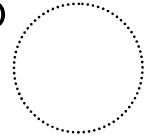
- (1) 案内図・配置図 各 1 部
- (2) 印鑑登録証明書 1 通 (土地所有者・借地権者各 1 通)
- (3) 法人資格証明書 1 通 (法人の場合)

「土地所有者」「借地権者」が複数の場合、全員の署名・押印をお願いします。

「建築主」が複数の場合、全員の署名をお願いします。

管理通路用

認定外道路用



捨印

道路敷地無償使用承諾書

令和 年 月 日


荒 川 区 長 殿

〒

住 所

土地所有者 フリ氏 カナ名

電話番号 ()




実印

〒

住 所

借地権者 フリ氏 カナ名

電話番号 ()



実印

荒川区細街路拡幅整備要綱の規定に基づき、後退用地等の下記私所有の土地を、区が道路として拡幅整備すること、ならびに当該道路が認定基準に合致したときは、区道として認定し、区道区域に編入することを承諾します。

記

1 建 築 主 〒

住 所

フリ氏 カナ名

電話番号 ()

2 土地の地名地番

荒川区

丁目

番地

3 後退用地面積

m²

4 添付書類

(1) 案内図・配置図

各 1 部

(2) 印鑑登録証明書

1 通 (土地所有者・借地権者各 1 通)


(3) 法人資格証明書

1 通 (法人の場合)

「土地所有者」「借地権者」が複数の場合、全員の署名・押印をお願いします。

「建築主」が複数の場合、全員の署名をお願いします。

私道用



捨印

私道拡幅整備施工承諾書

令和 年 月 日

荒 川 区 長 殿

〒

住 所

土地所有者 フリ氏 カナ名

電話番号 ()




実印

〒

住 所

借地権者 フリ氏 カナ名

電話番号 ()



実印

荒川区細街路拡幅整備要綱の規定に基づき、後退用地等の下記私所有の土地を、区が道路として拡幅整備することを承諾します。

記

1 建 築 主 〒

住 所

フリ氏 カナ名

電話番号 ()

2 土地の地名地番

荒川区

丁目

番地

3 後退用地面積

m²

4 添付書類

- (1) 案内図・配置図 各 1 部
- (2) 印鑑登録証明書 1 通 (土地所有者・借地権者各 1 通)
- (3) 法人資格証明書 1 通 (法人の場合)

「土地所有者」「借地権者」が複数の場合、全員の署名・押印をお願いします。

「建築主」が複数の場合、全員の署名をお願いします。